


**ALPI RETICHE
MASSICCIO DELL'ADAMELLO
CATENA DELLE LEVADE
CIME DI BUCIAGA**

**Parete Ovest – Pilastro del Centenario 3000 m c.
“Un Altare Infinito”. VII+/A0 (VI obl.) • R2 / III • 515m • 10L**




*“Sono le grandi cattedrali della terra, con i loro portali di roccia, i mosaici di nubi, i cori dei ruscelli, gli altari di neve, le volte di porpora scintillanti di stelle”
Jhon Ruskin*

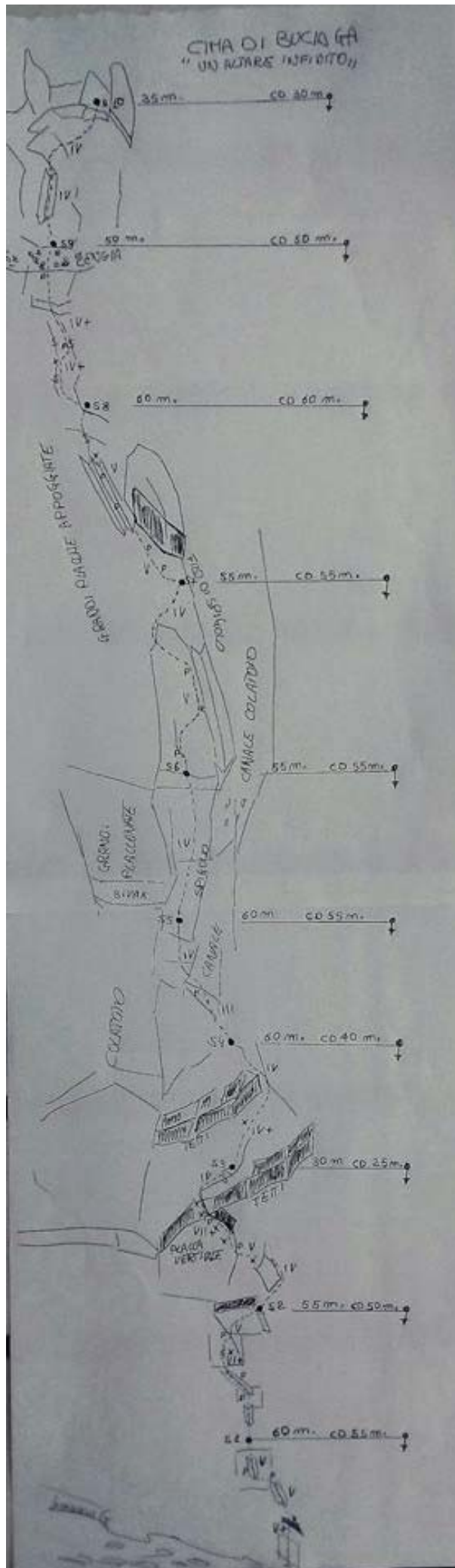
In questi anni ricorre il centenario delle vicende belliche che hanno coinvolto il massiccio dell'Adamello ed in particolare il suo ghiacciato acrocoro centrale. È un'imprescindibile responsabilità civile, prima che storica, non dimenticare coloro che, da entrambe le parti, mossi da motivazioni, obblighi ed ideali che agli uomini e alle donne del terzo millennio appaiono così distanti e talvolta difficilmente comprensibili, sacrificarono la propria esistenza tra le bianche distese innevate di queste cime. Perché l'Adamello, luogo di aspro confronto e di sofferenza possa divenire grandioso infinito altare di una sempre rinnovata intesa di pace e fratellanza. – Valsaviore, agosto 2017.

Le Cime di Buciaga costituiscono un'imponente muraglia che domina tutta la sezione mediana della Val Adamè. Complessa ed arcigna, soprattutto nella sua sezione terminale, non è un “bella parete” con linee logiche, tutt'altro. Questo spiega perché siano passati 41 anni dall'ultima via nota apertavi, 8 agosto 1976, via del “Cinquantenario” in onore della fondazione della Società Alpinistica “Ugolino Ugolini” di Brescia. La nuova traccia, salvo un'impegnativa lunghezza se superata in libera, è una via di difficoltà classiche in ambiente grandioso e solitario. Pur non raggiungendo nessuna delle due principali cime di questa vasta montagna, ne tocca la bella sommità originata dal marcato pilastro che la divide nettamente in due poco dopo la culminante Cima Settentrionale. La via è rimasta integralmente attrezzata con soste a fix da utilizzarsi per la discesa in doppie. Una bella avventura e un'occasione per visitare scarpette ai piedi una dimenticata meta del massiccio.

Avvicinamento: Percorsa la Valcamonica, uscire a Cedegolo e poco dopo l'abitato, si svolta a destra per il paese di Valle. Giunti all'abitato di Valle, proseguendo per stretta stradina asfaltata si perviene a Malga Lincino dove si parcheggia (partenza della teleferica di servizio del Rifugio Lissone). Imboccare ora il sentiero (scale dell'Adamé) che in 40 min. (400 m. dist.) deposita all'inizio della lunga e bella Valle Adamé. Lasciato a destra il Rif. Lissone, iniziare a percorrere il sentiero pianeggiante che conduce in circa un'ora al Rif. Baita Adamé. Lasciata la baita, si prende a destra il sentiero per il Biv. Ceco Baroni; oltrepassato il ponticello, si percorre il sentiero per circa 100 m e si giunge alla palina con indicazioni per il Passo Porta di Buciaga (segnavia n° 36). Qui abbandonare il sentiero e volgendo a destra salire su traccia a tratti un poco vaga entrando nel valloncetto che scende dal coster. Superato il ripido valloncetto, si perviene al bordo del coster; ora si segue la traccia di sentiero verso sinistra che con lungo diagonale e leggeri saliscendi porta alla morena superiore. Da qui è ben visibile per intero la parete dove sale la via. Seguire ancora il sentiero, per un tratto su grossa pietraia, fino all'altezza della parete (ometto); qui si abbandona il sentiero entrando a destra in direzione della parete e sfruttando una zona più agevole priva di grossi massi (ometti) si raggiunge l'attacco della via. Dal rif. Baita Adamé 1,30; dal parcheggio di malga Lincino c. 3,15.



Nota della redazione di www.adamellothehumantouch.it : la diffusione di questa relazione è permessa nel web; se la utilizzate non privatela del Logo per rendere agevole a chiunque lo desideri risalire al sito di origine. All rights reserved except for web diffusion together with the Logo Site



ALPI RETICHE
MASSICCIO DELL'ADAMELLO
VAL ADAME' - CATENA DELLE LEVADE
CIME DI BUCIAGA
 Parete Ovest – Pilastro del Centenario 3000 m c.
 "Un Altare Infinito". VII+/A0 (VI obbl.) • R2 / III • 515m • 10L



Bellezza dell'itinerario: ☺☺☺☺
Bellezza ambientale: ☺☺☺☺☺
Facilità di accesso: ☺☺
Attrezzatura: ☺☺☺

Interessante arrampicata classica moderna in un ambiente solitario e bucolico; le Cime di Buciaga costituiscono un balcone naturale affacciato sul sottostante grande solco della Valle Adamè; ambiente circostante grandioso con ottime visuali verso l'Adamello e suoi imponenti satelliti. L'itinerario si sviluppa lungo diedri placche e fessure di ottimo granito con un tracciato molto omogeneo eccetto che per il terzo tiro, difficile in libera, ma addolcito da una chiodatura soft. La via percorre i primi quattro tiri cercando i punti più deboli della parete, evitando le due fasce di tetti, per poi accedere all'inizio di un evidente pilastro sdraiato che si segue per quattro lunghezze fino alle placche superiori.

Apertori: Tomasoni Gianni, Amadio Paolo, Grisa Paolo 12-13 agosto 2017 con un bivacco programmato in parete

Materiale: N.E.A.; serie completa di friends fino al 3 BD; serie di mcro; 4-5 chiodi per sicurezza vista l'ambientazione

Protezioni: in via presenti c. 20 chiodi e 10 fix inox

Soste: a fix inox da 8mm e 10 mm con doppia maglia rapida da utilizzarsi in contemporanea per la calata

Tempo di salita: ore 5,00


Tempo di discesa: ore 2,00 in doppie alla S0. Per il rientro a Malga Lincino dalla base calcolare c. 3,00 ore.

Attacco: sulla verticale dell'evidente diedro sito più a destra dei diversi in cui si articola la parte destra della parete ovest, a sx di evidenti placche lisce di colore giallo

Itinerario: vedasi relazione visuale.

Discesa: in 10 doppie lungo l'itinerario; vedasi relazione visuale

N.B.: sul terzo tiro, in uscita dal tratto più duro della via, vi è una fessura ad arco; è molto invitante, una bella lama da accoppiare con le mani, ma di dubbia tenuta, maneggiare il prodotto con cura!



Nota della redazione di www.adamellothehumantouch.it : la diffusione di questa relazione è permessa nel web; se la utilizzate non privatela del Logo per rendere agevole a chiunque lo desideri risalire al sito di origine. All rights reserved except for web diffusion together with the Logo Site